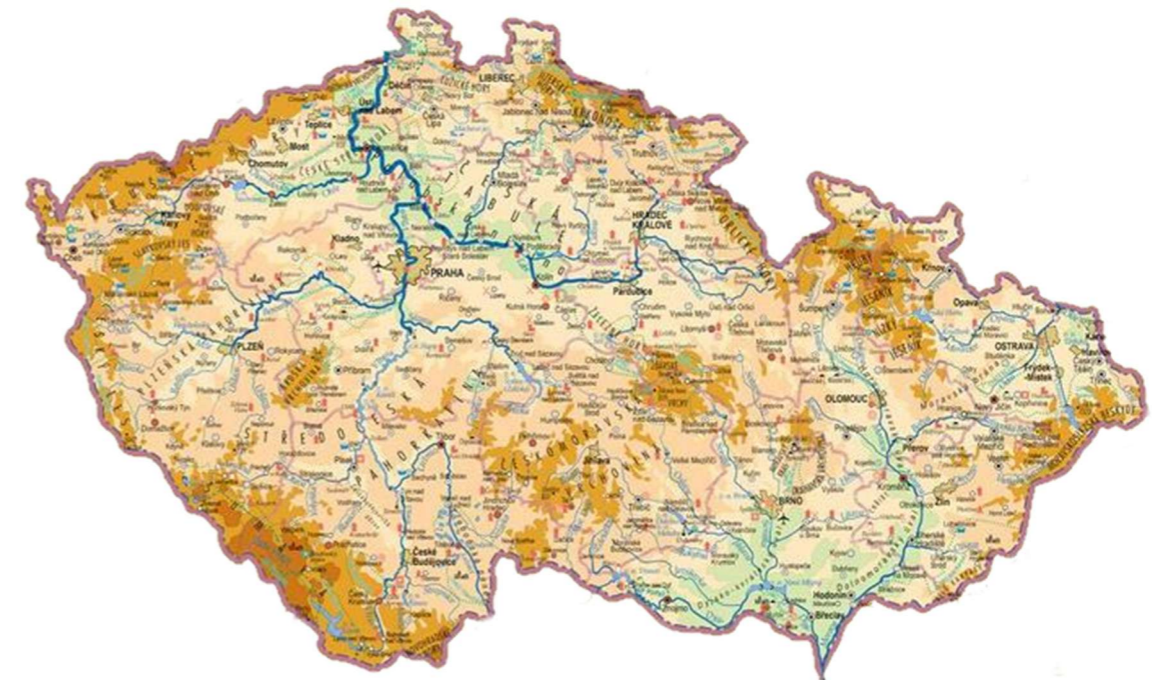





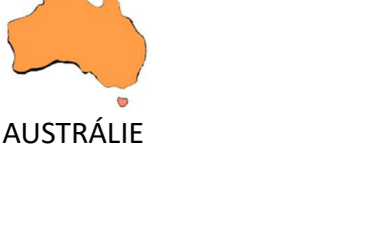
# VLASTIVĚDNÝ ZÁPISNÍK

## 4. ROČNÍK

---



## SVĚTADÍLY A OCEÁNY

 <p>ASIE</p>	<p>nejvyšší hora: <i>Mount Everest</i>  nejdelší řeka: <i>Jang-c'-ťiang</i>  největší jezero: <i>Kaspické moře</i>  největší ostrov: <i>Borneo</i>  počet států: 48  rozloha: 45 milionů km<sup>2</sup>, obyvatelé: 4 695 milionů</p>
 <p>AFRIKA</p>	<p>nejvyšší hora: <i>Kilimandžáro</i>  nejdelší řeka: <i>Nil</i>  největší jezero: <i>Viktoriino jezero</i>  největší ostrov: <i>Madagaskar</i>  počet států: 54  rozloha: 30 milionů km<sup>2</sup>, obyvatelé: 1 394 milionů</p>
 <p>SEVERNÍ AMERIKA</p>	<p>nejvyšší hora: <i>Denali (Mount McKinley)</i>  nejdelší řeka: <i>Mississippi + Missouri</i>  největší jezero: <i>Hořejší</i>  největší ostrov: <i>Grónsko</i>  počet států: 23  rozloha: 24 milionů km<sup>2</sup>, obyvatelé: 596 milionů</p>
 <p>JIŽNÍ AMERIKA</p>	<p>nejvyšší hora: <i>Aconcagua</i>  nejdelší řeka: <i>Amazonka</i>  největší jezero: <i>Maracaibo nebo Titicaca</i>  největší ostrov: <i>Ohňová země</i>  počet států: 12  rozloha: 18 milionů km<sup>2</sup>, obyvatelé: 434 milionů</p>
 <p>EVROPA</p>	<p>nejvyšší hora: <i>Elbrus nebo Mount Blanc</i>  nejdelší řeka: <i>Volha</i>  největší jezero: <i>Ladožské</i>  největší ostrov: <i>Velká Británie</i>  počet států: 46  rozloha: 10 milionů km<sup>2</sup>, obyvatelé: 745 milionů</p>
 <p>ANTARKTIDA</p>	<p>nejvyšší hora: <i>Vinson Massif</i>  nejdelší řeka: <i>Onyx</i>  největší jezero: <i>Vostok</i>  největší ostrov: <i>ostrov Alexandra I.</i>  počet států: 0  rozloha: 14 milionů km<sup>2</sup></p>
 <p>AUSTRÁLIE</p>	<p>nejvyšší hora: <i>Mount Kosciuszko</i>  nejdelší řeka: <i>Murray-Darling</i>  největší jezero: <i>Eyrevo jezero</i>  největší ostrov: <i>Tasmánie</i>  počet států: 1  rozloha: 8 milionů km<sup>2</sup>, obyvatelé: 26 milionů</p>

## SVĚTADÍLY A OCEÁNY



# EVROPA

## HLAVNÍ MĚSTA

Německo – <i>Berlín</i>	Belgie – <i>Brusel</i>
Polsko – <i>Varšava</i>	Řecko – <i>Atény</i>
Slovensko – <i>Bratislava</i>	Španělsko – <i>Madrid</i>
Rakousko – <i>Vídeň</i>	Itálie – <i>Řím</i>
Velká Británie (Spojené království) – <i>Londýn</i>	Maďarsko – <i>Budapešť</i>
Francie – <i>Paříž</i>	Švédsko – <i>Stockholm</i>

## POHOŘÍ

*Alpy, Pyreneje, Apeniny, Karpaty, Ural*

## NEJVYŠŠÍ HORA

*Elbrus (5642 m n. m.) nebo Mont Blanc (4807 m n. m.) – podle hranice Evropy*

## ŘEKY

*Dunaj, Labe, Odra, Temže, Seina, Visla*

## MOŘE

*Středozemní moře, Černé moře, Severní moře, Blatské moře, Jaderské moře, Egejské moře*

## OSTROVY

*Velká Británie, Irsko, Kréta, Sicílie, Malta*

## POVĚST O EURÓPÉ

Vládce bohů Zeus se zamiloval do krásné Európy, dcery týrského krále Agénora. Aby mohl Európu unést, proměnil se v krásného bílého býka. Když na něj zmámená dívka usedla, přeplul s ní moře na ostrov Krétu. Európe mu zde dala tři syny. Jedním z nich byl Mínós, který se později stal krétským králem.

Únos Európy je zobrazen na řecké dvoueurové minci.



# EVROPA



# MEZINÁRODNÍ SPOLUPRÁCE

## EVROPSKÁ UNIE (EU)

Datum založení: 1952 (Evropské společenství uhlí a oceli)

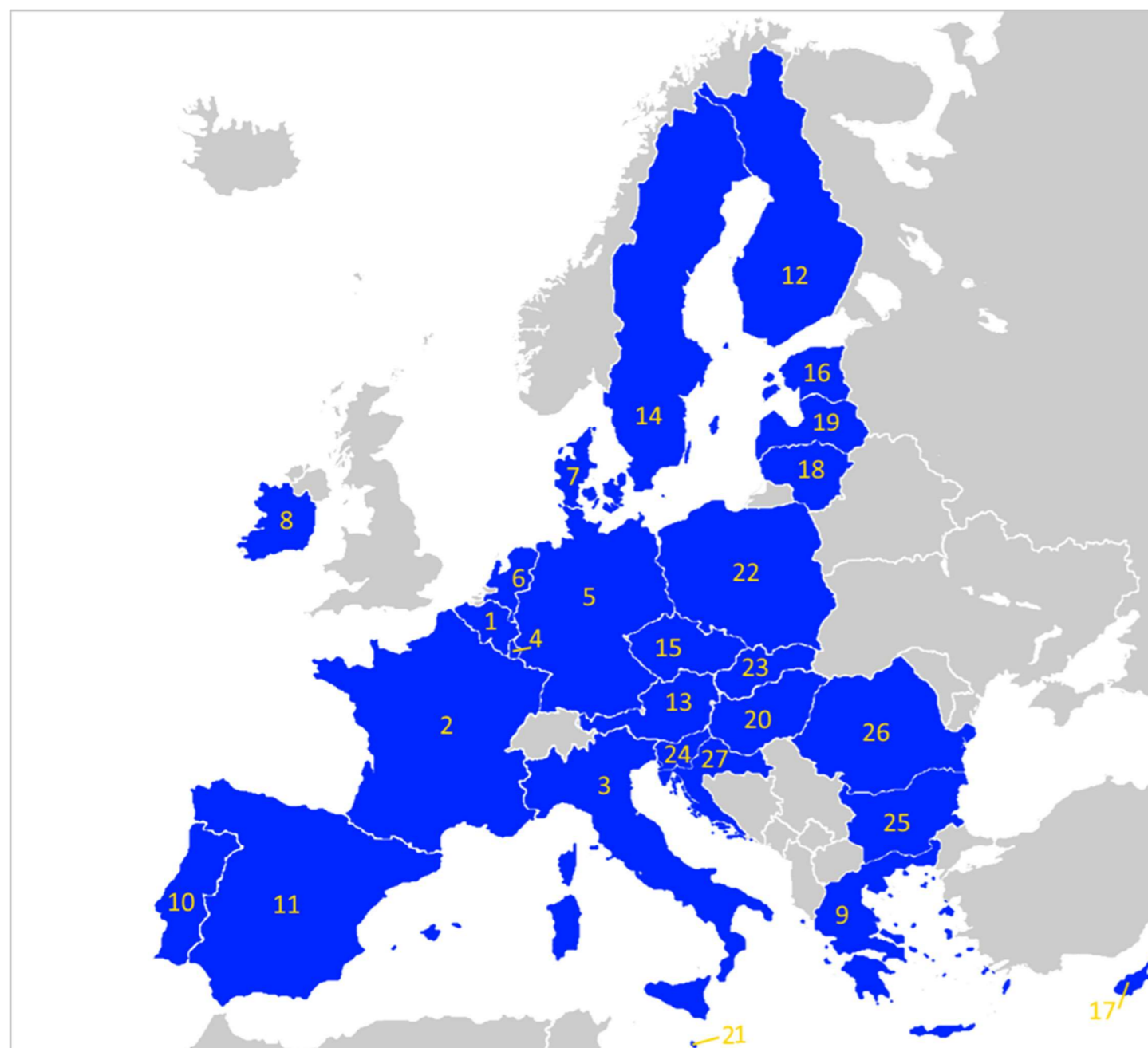
Přistoupení ČR: 2004

Sídlo: Brusel

Počet členských států: 27



<u>Členské země:</u>	7 <u>Dánsko</u>	14 <u>Finsko</u>	21 <u>Malta</u>
1 <u>Belgie</u>	8 <u>Irsko</u>	15 <u>Česko</u>	22 <u>Polsko</u>
2 <u>Francie</u>	9 <u>Řecko</u>	16 <u>Estonsko</u>	23 <u>Slovensko</u>
3 <u>Itálie</u>	10 <u>Portugalsko</u>	17 <u>Kypr</u>	24 <u>Slovinsko</u>
4 <u>Lucembursko</u>	11 <u>Španělsko</u>	18 <u>Litva</u>	25 <u>Bulharsko</u>
5 <u>Německo</u>	12 <u>Finsko</u>	19 <u>Lotyšsko</u>	26 <u>Rumunsko</u>
6 <u>Nizozemsko</u>	13 <u>Rakousko</u>	20 <u>Maďarsko</u>	27 <u>Chorvatsko</u>



# MEZINÁRODNÍ SPOLUPRÁCE

## SEVEROATLANTICKÁ ALIANCE (NATO)

Datum založení: 1949

Přistoupení ČR: 12. 3. 1999

Sídlo: Brusel

Počet členských států: 32



## ORGANIZACE SPOJENÝCH NÁRODŮ (OSN)

Založení: 1945

Přistoupení Československa: 1945

Sídlo: New York

Počet členských států: 193

Odborné organizace: UNICEF, UNESCO, Světová zdravotnická organizace, Světová banka,

+ Rada bezpečnosti, Mírové síly OSN



# ČESKÁ REPUBLIKA

světadí: *Evropa*

hlavní město: *Praha*

státní zřízení: *republika*

prezident: *Petr Pavel*

délka státní hranice: *2 326 871 km*

rozloha: *78 871 km<sup>2</sup>*

počet obyvatel: *10 882 341*

měna: *česká koruna*

národní strom: *lípa*

telefonní předvolba: *+420*

mezinárodní poznávací značka: *CZ*

mezinárodní značka letadel: *OK*

historické země: *Čechy, Morava a Slezsko*

sousední státy: *Slovensko, Polsko, Německo, Rakousko*



## STÁTNÍ SYMBOLY

**VELKÝ STÁTNÍ ZNAK**  
stříbrný lev – *Čechy*

šachovaná orlice – *Morava*

černá orlice – *Slezsko*

Najdeme ho *na školách, radnicích, vysvědčení...*



**STÁTNÍ PEČEŤ**  
Pečetidlo je uloženo  
u *prezidenta*.

Používá ho při podpisu  
*významných smluv*.



**MALÝL STÁTNÍ ZNAK**

Stříbrný lev má 2 ocasey.

Najdeme ho *na pase, u vstupu do CHKO*.



**PREZIDENTSKÁ STANDARTA**  
Uprostřed je *velký státní znak*.  
Kolem jsou *lipové ratolesti*.  
Na pásce je nápis *Pravda vítězí*.

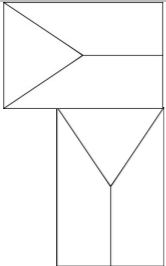


**STÁTNÍ VLAJKA**

Červený pruh je *dole*,  
pokud visí svisle, tak *vpravo*.

Poměr stran je *3 : 2*,

vrchol klínu je přesně *uprostřed*.



**STÁTNÍ BARVY**  
Stuha nebo vlajka se třemi pruhy  
se nazývá *trikolora*.

Najdeme je *na stužkách na medailích a některých dokumentech*.



**STÁTNÍ HYMNA**

Píseň byla původně součástí divadelní hry *Fidlovačka*.

Poprvé zazněla v roce *1834* ve *Stavovském (Nosticově) divadle*.

První sloka se v roce *1918* stala hymnou Československa.

Hudbu složil *František Škroup*.

Text napsal *Josef Kajetán Tyl*.

# ČESKÉ SVÁTKY

## STÁTNÍ SVÁTKY

**Den obnovy samostatného českého státu**

V roce \_\_\_\_\_ vznikla Česká republika.

Vznikla rozdělením \_\_\_\_\_.



**Den vítězství**

V roce \_\_\_\_\_ skončila druhá světová válka

v Evropě, když se \_\_\_\_\_ vzdalo.



**Den slovanských věrozvěstů Cyrila a Metoděje**

V roce \_\_\_\_\_ přišli kněží na Velkou Moravu.

Vedli bohoslužby ve \_\_\_\_\_.



**Den upálení mistra Jana Husa**

V roce \_\_\_\_\_ byl Jan Hus upálen v Kostnici.

Odmítl totiž odvolat své pojetí víry v Boha.



**Den české státnosti**

Nejspíš v roce \_\_\_\_\_ byl zavražděn sv. Václav.

Nechal ho zabít jeho bratr \_\_\_\_\_.



**Den vzniku samostatného československého státu**

V roce \_\_\_\_\_ vzniklo Československo.

Prvním prezidentem byl T. G. \_\_\_\_\_.



**Den boje za svobodu a demokracii a Mezinárodní den studentstva**

V roce \_\_\_\_\_ nacisté uzavřeli vysoké školy a asi 1200 studentů odvezli do koncentračního tábora.

V roce \_\_\_\_\_ začala sametová revoluce, brzy poté padl komunistický režim.



## OSTATNÍ SVÁTKY

Nový rok, Velký pátek, Velikonoční pondělí, Svátek práce a tři vánoční svátky

## VÝZNAMNÉ DNY

Významných dnů je 19.

**Den památky obětí holocaustu a předcházení zločinům proti lidskosti**

Tento den připomíná pronásledování a

vyvražďování \_\_\_\_\_ za druhé světové války.

Vyvražďování byli i Romové a další skupiny.



**Den památky obětí invaze a následné okupace vojsky Varšavské smlouvy**

V roce \_\_\_\_\_ vpadla do Československa vojska

Varšavské smlouvy, zejména Sovětského svazu.

Část vojsk tu setrvala až do roku 1991.



**Den narození Jana Ámose Komenského**

Tento spisovatel a biskup se narodil v roce 1592.

V knihách se zabýval novými způsoby vyučování.

Říká se mu \_\_\_\_\_.



**Den válečných veteránů**

V roce 1918 skončila první světová válka.

Příměří bylo podepsáno v 11 hodin.

Symbolem dne je \_\_\_\_\_.



# SPRÁVA A ŘÍZENÍ STÁTU

## PREZIDENT

Reprezentuje stát, jmenuje vládu, podepisuje mezinárodní smlouvy, uděluje milost,

uděluje státní vyznamenání, jmenuje generály a soudce.

Musí mu být 40 let. Je volen na 5 let (celkově max. 10 let),

první republika



Masaryk Beneš

2. světová válka



Hácha

komunistický režim



Gottwald Novotný  
Zápotocký Svoboda

Česká republika



Havel Klaus Zeman Pavel

## VLÁDA

předseda vlády + ministři

## PARLAMENT

horní komora senát 81 senátorů volební období 6 let schvaluje zákony	dolní komora poslanecká sněmovna 200 poslanců volební období 5 let schvaluje zákony
--	---

## SOUDY

Soudy zajišťují občanskoprávní řízení a trestní řízení.

Soudce jmenuje prezident.

# SPRÁVA A ŘÍZENÍ STÁTU

## MINISTERSTVA

Ministerstvo je úřad, v jehož čele stojí ministr. Každé ministerstvo má na starost některou oblast života v našem státě. Na každém ministerstvu pracuje několik stovek úředníků. Spolupracují s dalšími státními, krajskými nebo obecními úřady a jinými organizacemi. Například: Ministerstvo školství, mládeže a tělovýchovy povoluje vznik škol, vydává pro ně pravidla a vzdělávací programy a posílá jim peníze na platy učitelů, jsou to ale obvykle obce nebo kraje, které školy zakládají a přispívají jim penězi na různé další potřeby.

	obrany	Policie ČR, Hasičský sbor ČR, volby, státní symboly, hranice, občanské průkazy a cestovní doklady, pobyt cizinců
	zahraničních věcí	vztahy ČR k ostatním státům a k mezinárodním organizacím, zastupitelské úřady v zahraničí (velvyslanectví...)
	spravedlnosti	soudy, státní zastupitelství, věznice
	obrany	obrana ČR, řízení Armády ČR
	financí	státní rozpočet a výběr daní, cla
	školství, mládeže a tělovýchovy	školy, vzdělávací programy, věda, umělecké vzdělávání, sport, kroužky pro děti a mládeže
	zdravotnictví	zdravotní pojištění, nemocnice nebo polikliniky, lékárny, léky, zdravotnická záchraná služba, lázně, ochrana veřejného zdraví (očkování, ochrana proti šíření nemocí)
	práce a sociálních věcí	pracovní podmínky a mzdy (platy), nemocenské pojištění, důchody, podpora rodin, péče o občany, kteří potřebují pomoc (např. lidé se zdravotním postižením)
	kultury	umění (výtvarné umění, hudba, tanec, divadlo, film), muzea, galerie, lidové tradice, památky, tisk (knihy, časopisy), televize, rozhlas, seznamy církví
	průmyslu a obchodu	průmysl, nerostné bohatství a energetika, podnikání, obchodování uvnitř ČR i obchodování se zahraničím
	dopravy	silnice a železnice, vodní doprava a řízení letového provozu, seznamy (registry) řidičů a vozidel
	zemědělství	zemědělství, rybářství, myslivost, lesnictví, řeky, přehrady, vodovody a kanalizace, potravinářský průmysl, veterinární péče, ochrana zvířat proti týrání
	životního prostředí	ochrana vody, ovzduší, přírody a krajiny, hornin a nerostných zdrojů, hospodaření s odpady, péče o chráněná území a jeskyně, informace o počasí, podnebí nebo riziku povodní
	pro místní rozvoj	podporuje výstavbu a bydlení, spolupracuje s kraji a obcemi, stará s o cestovní ruch, založilo Horskou službu ČR

# OBRANA STÁTU

Ozbrojené síly ČR se skládají z Armády ČR, Vojenské kanceláře prezidenta republiky a Hradní stráže.

Hlavní úkol: \_\_\_\_\_

Vrchní velitel: \_\_\_\_\_

## ARMÁDA ČR

V čele armády stojí \_\_\_\_\_,  
jehož náčelníkem je \_\_\_\_\_



### Složky armády



### Zahraniční mise

Zahraniční mise schvaluje \_\_\_\_\_.

Armáda se zapojuje do operací na podporu a udržení \_\_\_\_\_, záchranných a humanitárních akcích.

Do zahraničí vysílá: \_\_\_\_\_

V současnosti Armáda ČR působí např. v: \_\_\_\_\_

## BEZPEČNOSTNÍ SBORY



Generální inspekce bezpečnostních sborů



Bezpečnostní informační služba



Úřad pro zahraniční styky a informace

# BEZPEČNOST

## INTEGROVANÝ ZÁCHRANNÝ SYSTÉM

### Základní složky



Hasičský záchranný sbor ČR  
150



zdravotnický záchranná služba  
155



Policie ČR  
158

### Ostatní složky



městská policie



Horská služba ČR



Český červený kříž



Vodní záchranná služba



Skalní záchranná služba

## MIMOŘÁDNÉ UDÁLOSTI

požár	<b>EVAKUAČNÍ ZAVAZADLO</b>  dokumenty, peníze mobil, rádio, baterie voda, trvanlivé jídlo, miska, příbor hygienické potřeby, léky náhradní oblečení, pevné boty, pláštěnka spacák nebo deka baterka, zavírací nůž, zápalky
dopravní nehoda	
povodeň	
lavina	
sesuv půdy	
teroristický útok	
zemětřesení	

# HOSPODAŘSTVÍ

ZEMĚDĚLSTVÍ A LESNICTVÍ 


TĚŽBA 

PRŮMYSL 

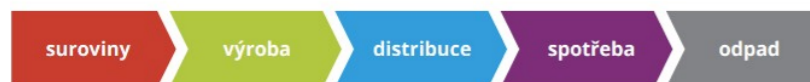
VĚDA, VÝZKUM 

INFORMAČNÍ TECHNOLOGIE 

SLUŽBY

















LINEÁRNÍ EKONOMIKA



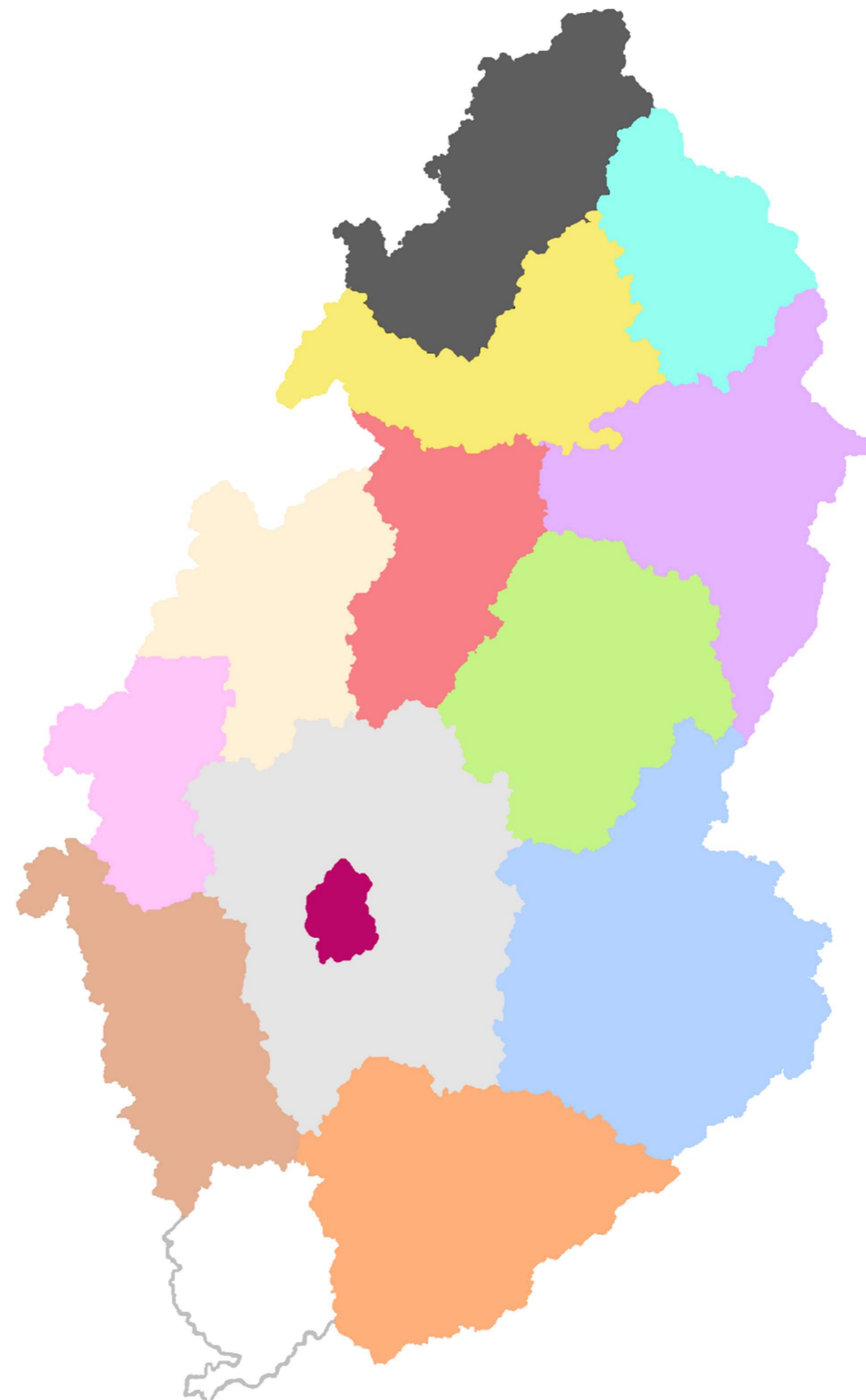
# FINANCE

PŘÁNÍ		POTŘEBY		PŘÍJMY		VÝDAJE	
NABÍDKA		POPTÁVKA		ZBOŽÍ		SLUŽBY	
VÝROBCE		SPOTŘEBITEL		SOUKROMÝ		VEŘEJNÝ	
PŘÍRODNÍ ZDROJE		PRÁCE		KAPITÁL			
BANKA		PŮJČKA (ÚVĚR)		ÚROK		DLUH	
SPOŘENÍ		POJIŠTĚNÍ		DANĚ		STÁTNÍ ROZPOČET	
PODNIKÁNÍ		KONKURENCE		ZISK		INVESTICE	

## KRAJE A OBCE

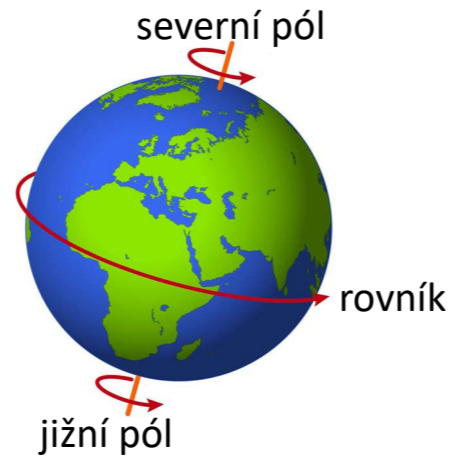
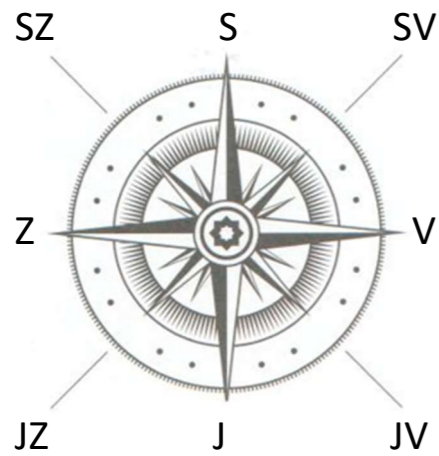
	<p><u>sídlo:</u>  <u>povrch:</u> Pražská plošina  <u>vodstvo:</u> Vltava  <u>hospodářství:</u> cestovní ruch, potravinářství, elektrotechnika  <u>zajímavosti:</u> Pražský hrad, Národní divadlo, Karlův most, Univerzita Karlova</p>		<p><u>sídlo:</u>  <u>povrch:</u> Šumava, Český les  <u>vodstvo:</u> Berounka, Otava  <u>hospodářství:</u> lokomotivy a tramvaje Škoda, pivo Pilsner Urquell, Hurvínek  <u>zajímavosti:</u> rotunda sv. Petra a Pavla, nejvyšší věž – sv. Bartoloměj</p>
	<p><u>sídlo:</u> Praha  <u>povrch:</u> Brdy  <u>vodstvo:</u> Labe, Vltava, Sázava, Berounka  <u>hospodářství:</u> vápenec, automobily Škoda  <u>zajímavosti:</u> hrad Karlštejn, Český kras</p>		<p><u>sídlo:</u>  <u>povrch:</u> Krušné hory  <u>vodstvo:</u> Teplá, Ohře  <u>hospodářství:</u> kaolin, porcelán, sklářství  <u>zajímavosti:</u> horké prameny a lázně</p>
	<p><u>sídlo:</u>  <u>povrch:</u> Ještěd, Jizerské hory  <u>vodstvo:</u> Nisa  <u>hospodářství:</u> sklo a bižuterie  <u>zajímavosti:</u> hrad Bezděz</p>		<p><u>sídlo:</u>  <u>povrch:</u> Krušné hory, Českého středohoří, Říp  <u>vodstvo:</u> Ohře, Labe  <u>hospodářství:</u> hnědé uhlí, tepelné elektrárny  <u>zajímavosti:</u> nákladní přístav, Mariánský most</p>
	<p><u>sídlo:</u>  <u>povrch:</u> Polabská nížina, Orlické hory, Krkonoše  <u>vodstvo:</u> Labe  <u>hospodářství:</u> piana Petrof  <u>zajímavosti:</u> ZOO Dvůr Králové</p>		<p><u>sídlo:</u>  <u>povrch:</u> Hrubý Jeseník  <u>vodstvo:</u> Morava  <u>hospodářství:</u> ovoce a zelenina (Haná)  <u>zajímavosti:</u> morový sloup, hrad Bouzov, lázně Velké Losiny</p>
	<p><u>sídlo:</u>  <u>povrch:</u> Polabí, Českomoravská vrchovina  <u>vodstvo:</u> Labe  <u>hospodářství:</u> perník, zpracování ropy  <u>zajímavosti:</u> koňské dostihy</p>		<p><u>sídlo:</u>  <u>povrch:</u> Jeseník, Moravskoslezské Beskydy  <u>vodstvo:</u> Odra  <u>hospodářství:</u> automobily Tatra a Hyundai, černé uhlí, železo</p>
	<p><u>sídlo:</u>  <u>povrch:</u> Českomoravská vrchovina  <u>vodstvo:</u> Jihlava  <u>hospodářství:</u> dřevo, brambory</p>		<p><u>sídlo:</u>  <u>povrch:</u> Radhošť, Javorníky, Bílé Karpaty  <u>vodstvo:</u> Morava  <u>hospodářství:</u> ovoce a zelenina (Haná), vinice  <u>zajímavosti:</u> obuvnická firma Baťa</p>
	<p><u>sídlo:</u>  <u>povrch:</u> Šumava  <u>vodstvo:</u> Vltava, rybník Svět, Lipno  <u>hospodářství:</u> chov kaprů, tužky Koh-i-nor, pivo Budějovický Budvar  <u>zajímavosti:</u> čtvercové náměstí</p>		<p><u>sídlo:</u>  <u>povrch:</u> Dyjsko-svratecký úval  <u>vodstvo:</u> Dyje, Svratka  <u>hospodářství:</u> traktory Zetor, vinice (Pálava)  <u>zajímavosti:</u> Moravský kras, hrad Špilberk, katedrála sv. Petra a Pavla, motocyklové závody</p>

## KRAJE A OBCE



# MAPA

## SVĚTOVÉ STRANY



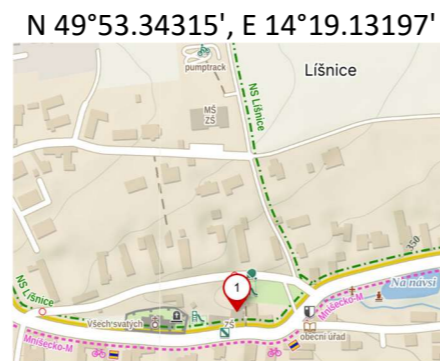
## ORIENTACE




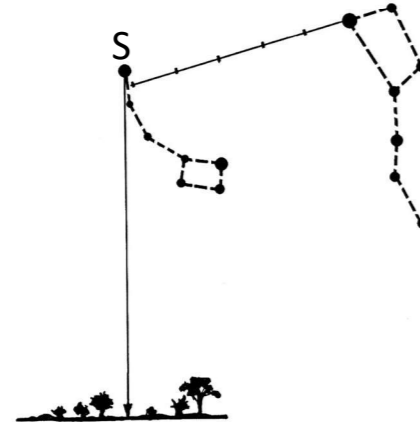
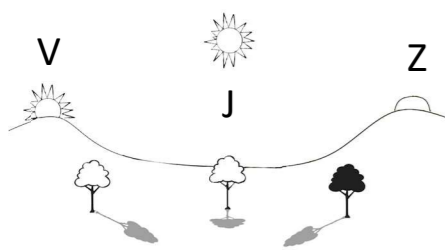
kompas



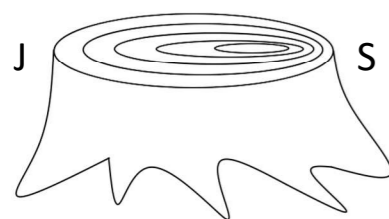
buzola



souřadnice



J



mraveniště




J

S

# MAPA

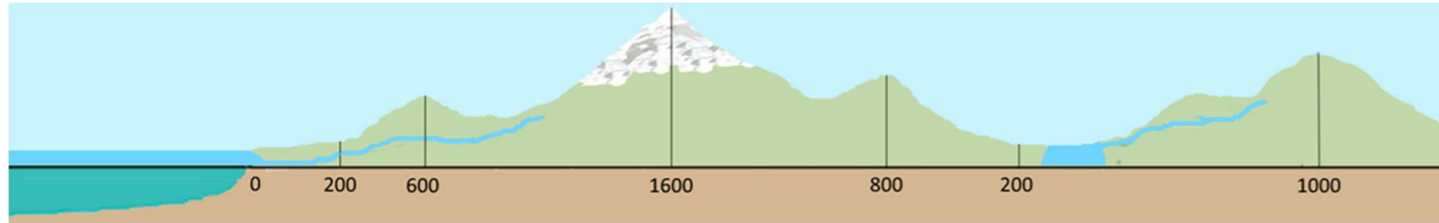
## MAPOVÉ ZNAČKY

	pramen		kostel
	bažina		kaple
	vodní plocha		parkoviště
	jeskyně		rozhledna
	propast		hrad
	skály		zřícenina
	železnice		nemocnice
	zastávka		muzeum
	most		hájovna



## MAPA

### NADMOŘSKÁ VÝŠKA

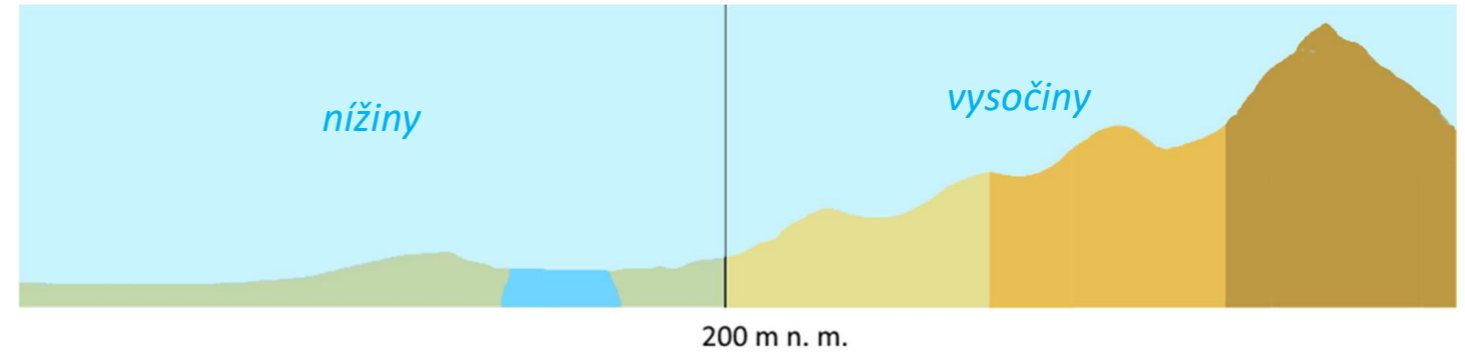


*Sněžka: 1603 m n. m.*

### VRSTEVNICE

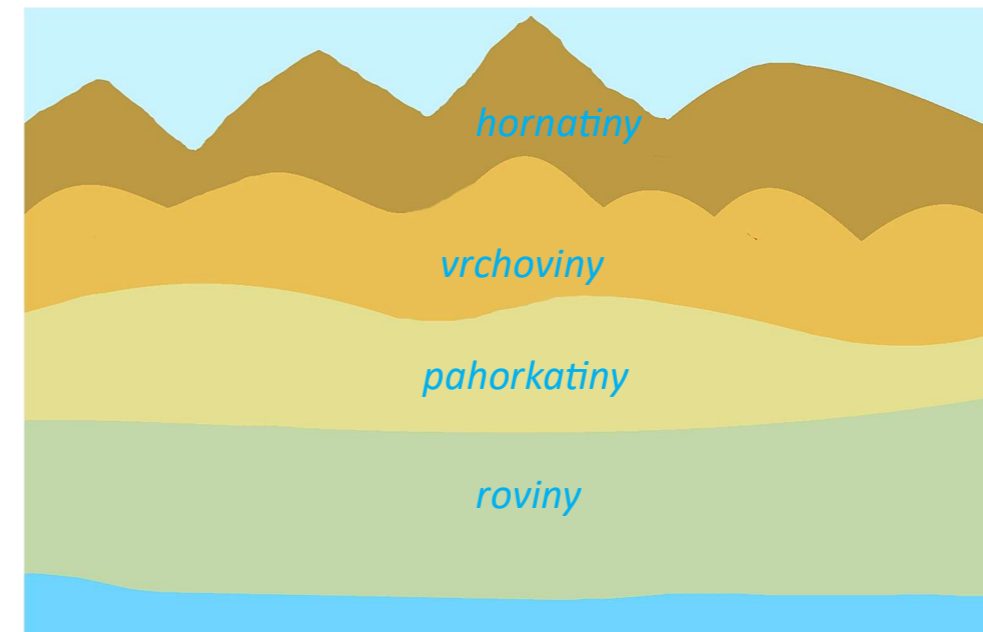
## ZEMSKÝ POVRCH

### POVRCH PODLE NADMOŘSKÉ VÝŠKY

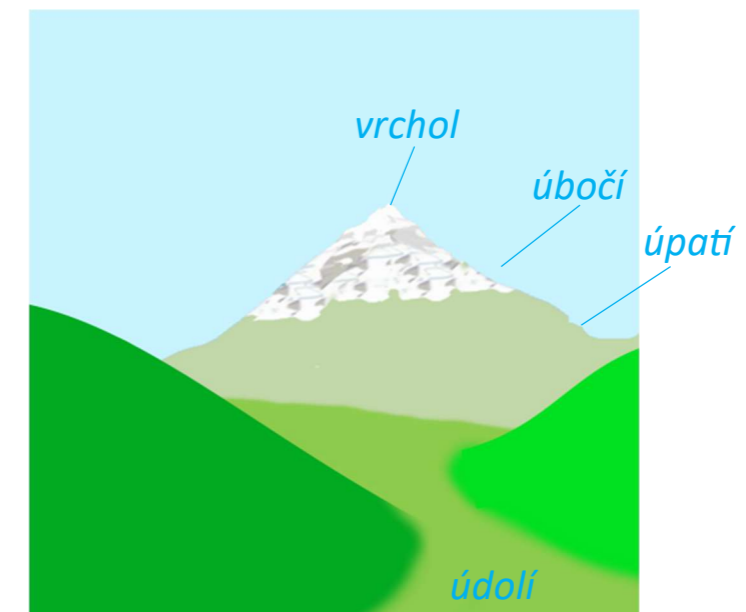


Větší skupiny vysočin jsou *pohoří*.


### ČLENITOST POVRCHU



## HORA



### MĚŘÍTKO MAPY



1 cm na mapě je ve skutečnosti 100 000 cm = \_\_\_\_\_ m = \_\_\_\_\_ km

1 : 50 000 znamená, že 1 cm na mapě je ve skutečnosti 50 000 cm (\_\_\_\_\_ m)

## ZEMSKÝ POVRCH

### ČESKÁ POHOŘÍ

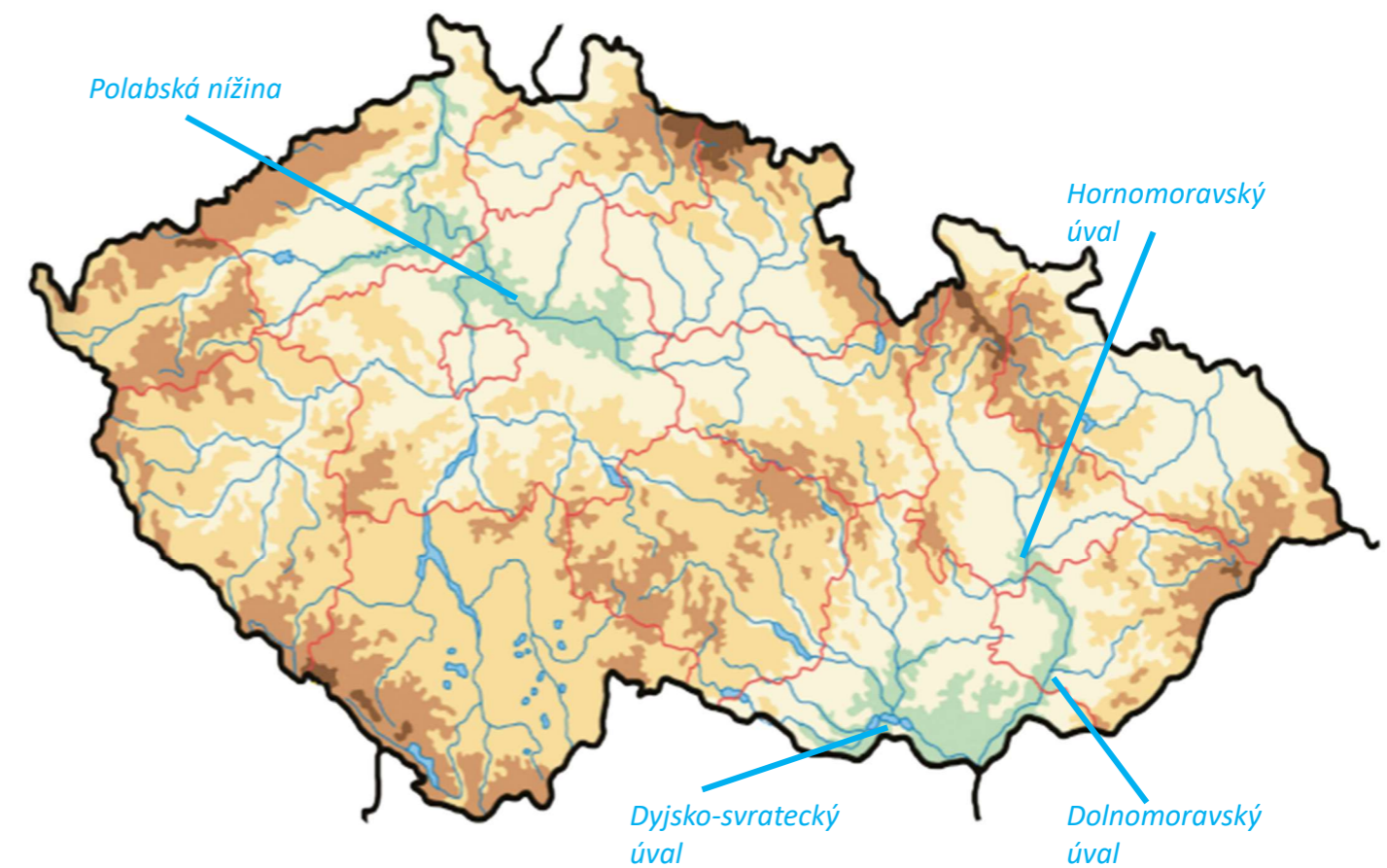
POHOŘÍ	NEJVYŠŠÍ HORA	NADMOŘSKÁ VÝŠKA
Krkonoše	<i>Sněžka</i>	<i>1603 m n. m.</i>
Orlické hory	<i>Velká Deštná</i>	<i>1115 m n. m.</i>
Kralický Sněžník	<i>Králický Sněžník</i>	<i>1423 m n. m.</i>
Hrubý Jeseník	<i>Praděd</i>	<i>1491 m n. m.</i>
Nízký Jeseník	<i>Slunečná</i>	<i>800 m n. m.</i>
Moravskoslezské Beskydy	<i>Lysá hora</i>	<i>1323 m n. m.</i>
Javorníky	<i>Velký Javorník</i>	<i>1072 m n. m.</i>
Bílé Karpaty	<i>Velká Javořina</i>	<i>970 m n. m.</i>
Českomoravská vrchovina	<i>Javořice</i>	<i>837 m n. m.</i>
Novohradské hory	<i>Kamenec</i>	<i>1072 m n. m.</i>
Šumava	<i>Plechý</i>	<i>1378 m n. m.</i>
Český les	<i>Čerchov</i>	<i>1042 m n. m.</i>
Krušné hory	<i>Klínovec</i>	<i>1244 m n. m.</i>
České středohoří	<i>Milešovka</i>	<i>837 m n. m.</i>
Brdy (Brdská vrchovina)	<i>Tok</i>	<i>865 m n. m.</i>
Dolnooharská tabule (Středočeská tabule)	<i>Říp</i>	<i>461 m n. m.</i>

## ZEMSKÝ POVRCH

### ČESKÁ POHOŘÍ

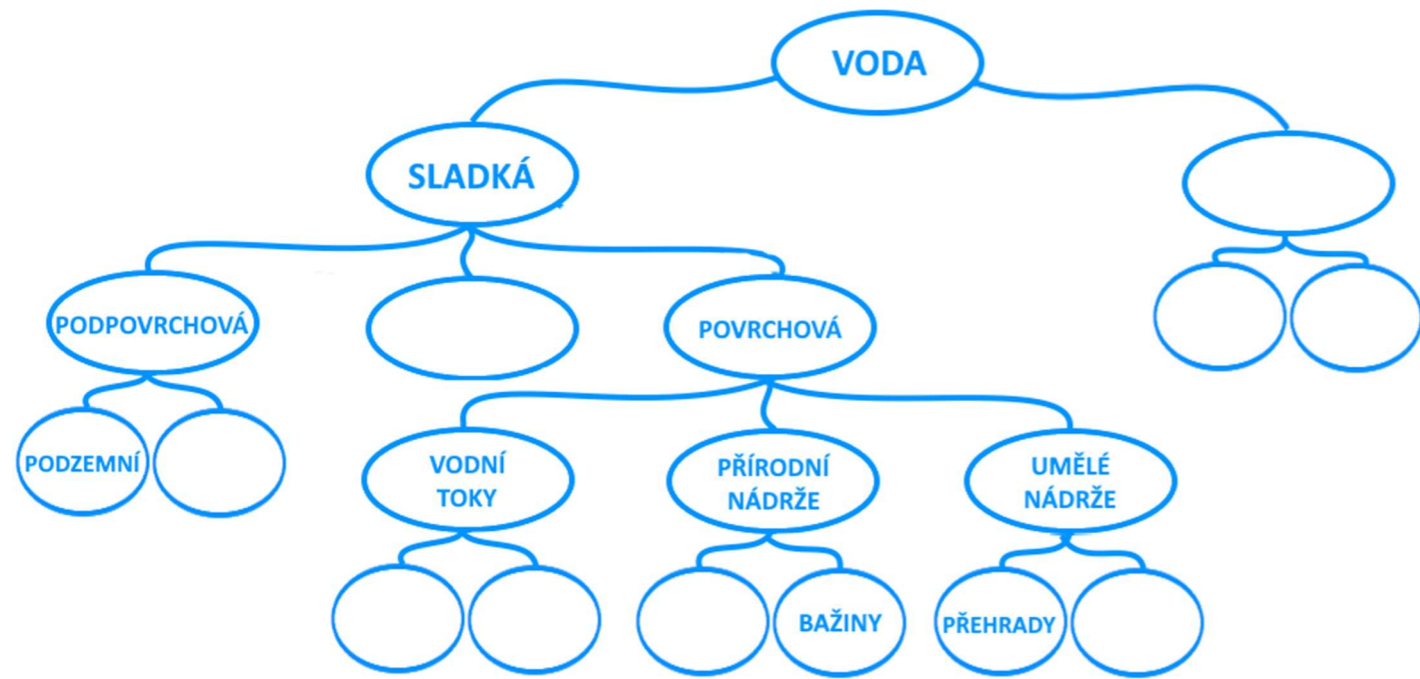


### ČESKÉ NÍŽINY

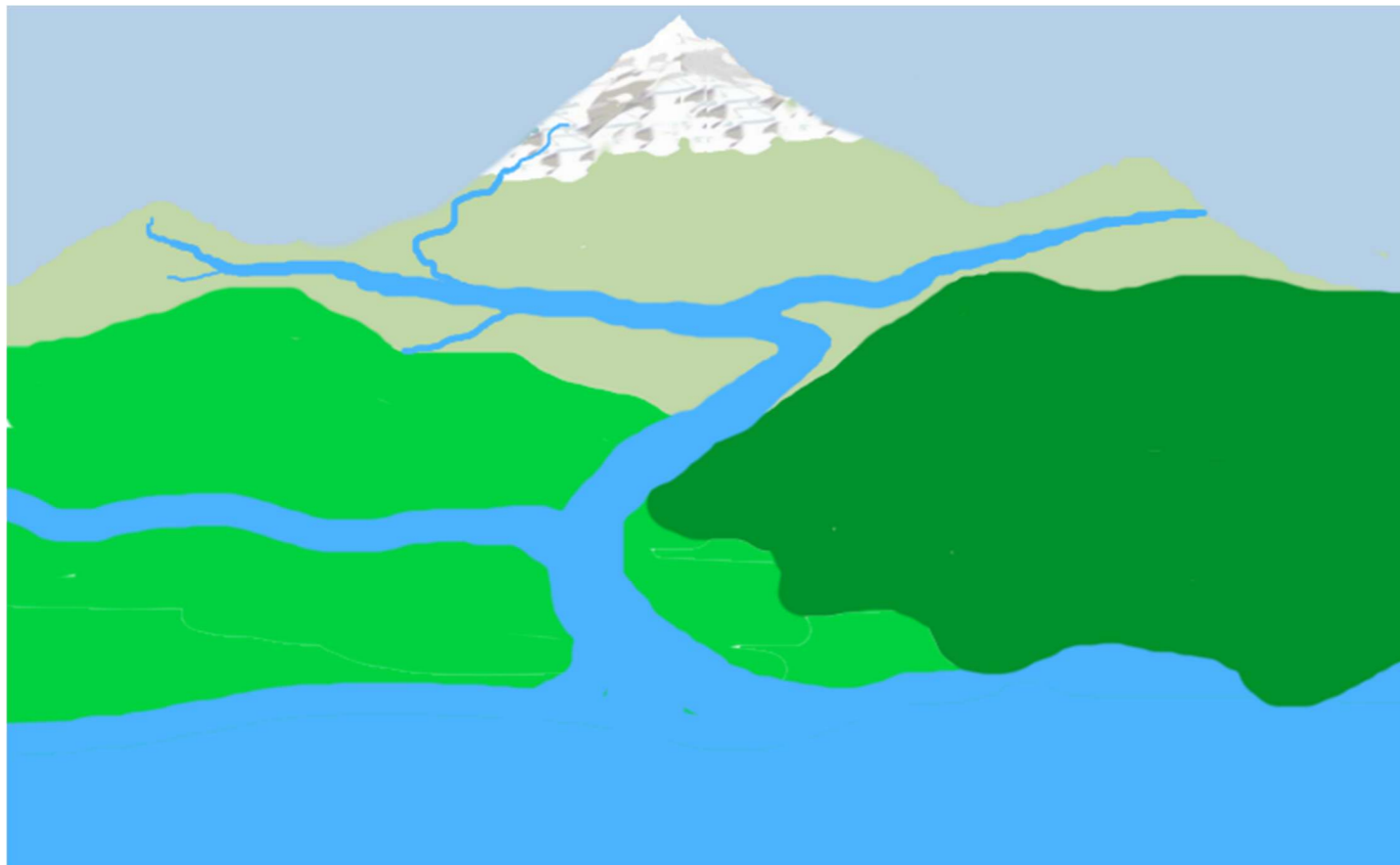


# VODSTVO

## VODA NA ZEMI



## ŘEKA



# VODSTVO



## ŘEKY

Vltava: \_\_\_\_\_  
Labe: \_\_\_\_\_  
Morava: \_\_\_\_\_  
Odra: \_\_\_\_\_  
Dyje: \_\_\_\_\_  
Ohře: \_\_\_\_\_  
Berounka: \_\_\_\_\_

## OSTATNÍ

JEZERA \_\_\_\_\_  
PŘEHRADY \_\_\_\_\_  
RYBNÍKY \_\_\_\_\_  
VODOPÁDY \_\_\_\_\_  
HORKÉ PRAMENY (LÁZNĚ) \_\_\_\_\_

# POČASÍ A PODNEBÍ

## VLIVY

Podnebí ovlivňuje:

---



---



---



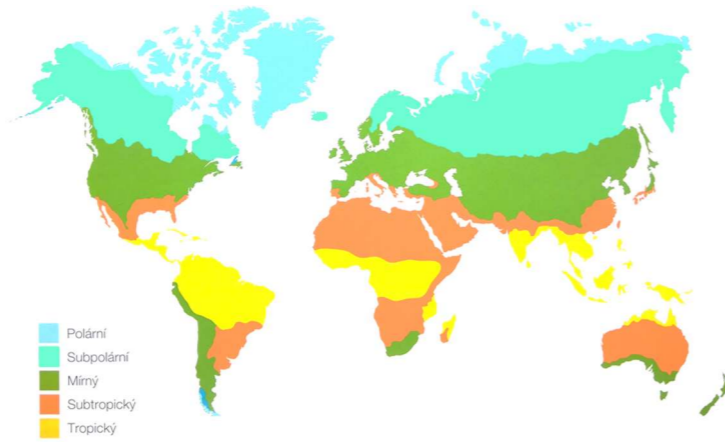
---



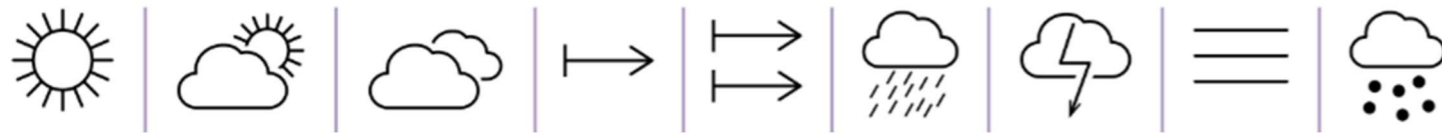
---



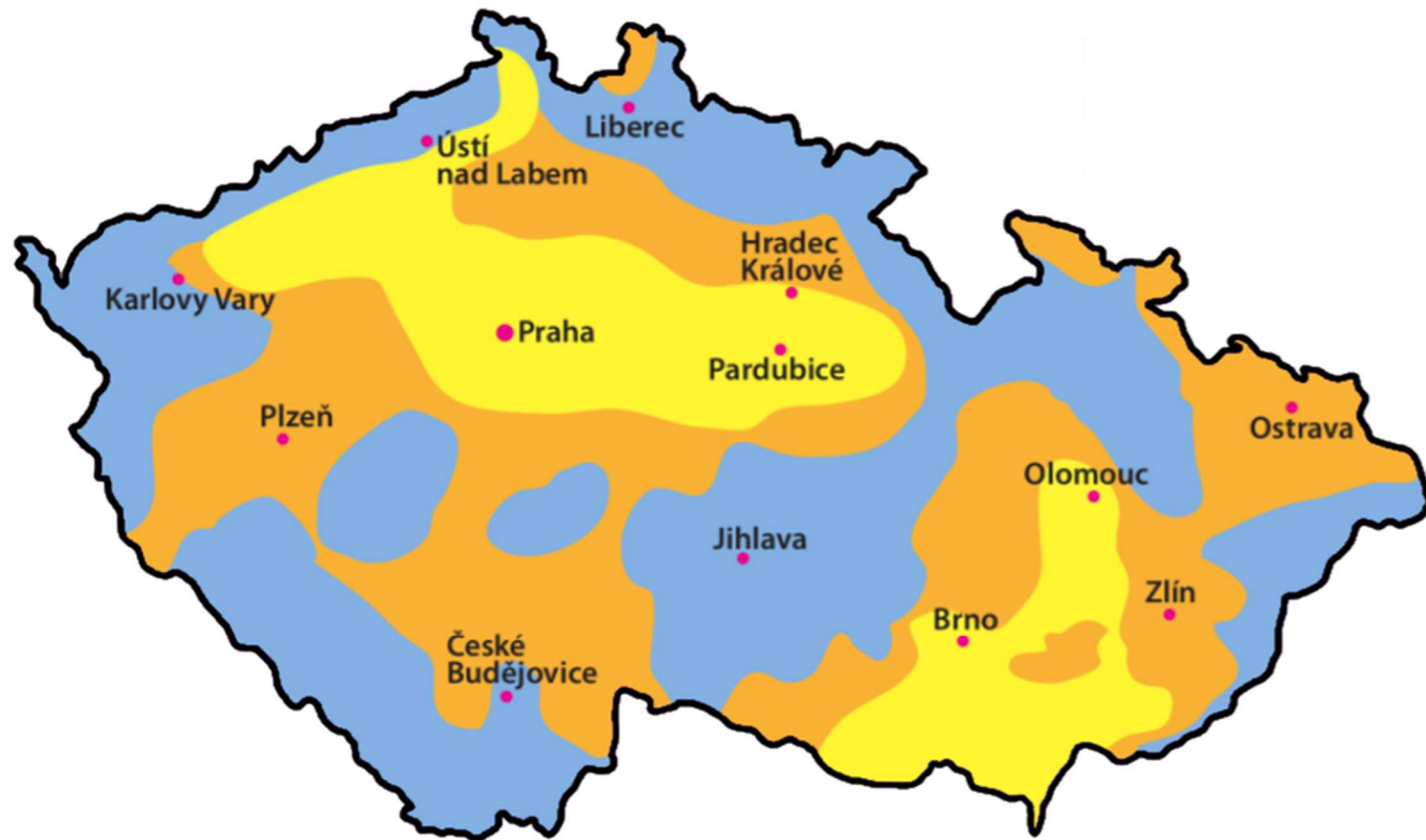
---



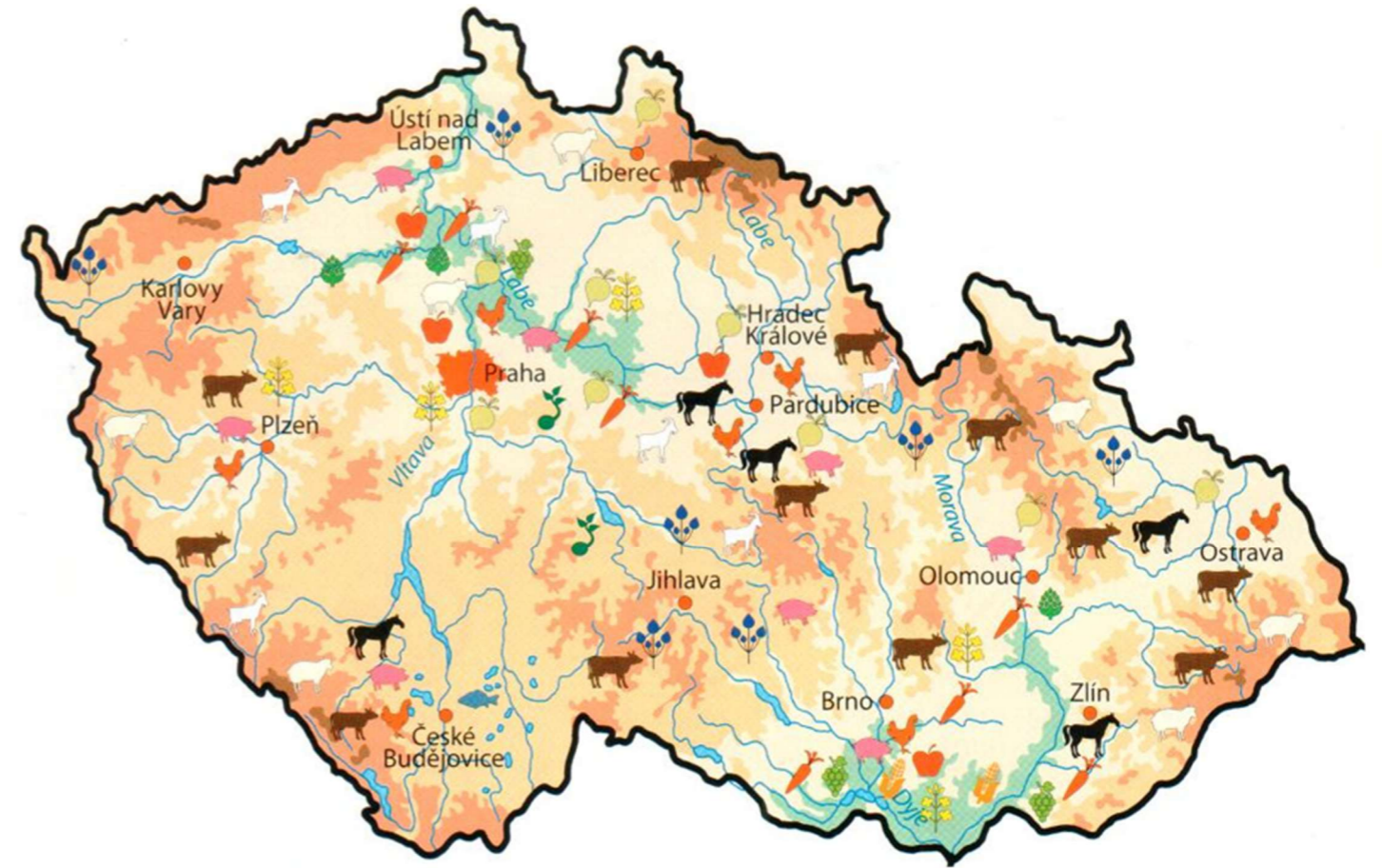
## METEOROLOGICKÉ ZNAČKY



## PODNEBÍ V ČR



# PŮDA A ZEMĚDĚLSTVÍ



Pěstování zemědělských plodin:

- brambory
- cukrová řepa
- řepka olejka
- zelenina
- ovoce
- vinná réva
- chmel
- len
- kukuřice

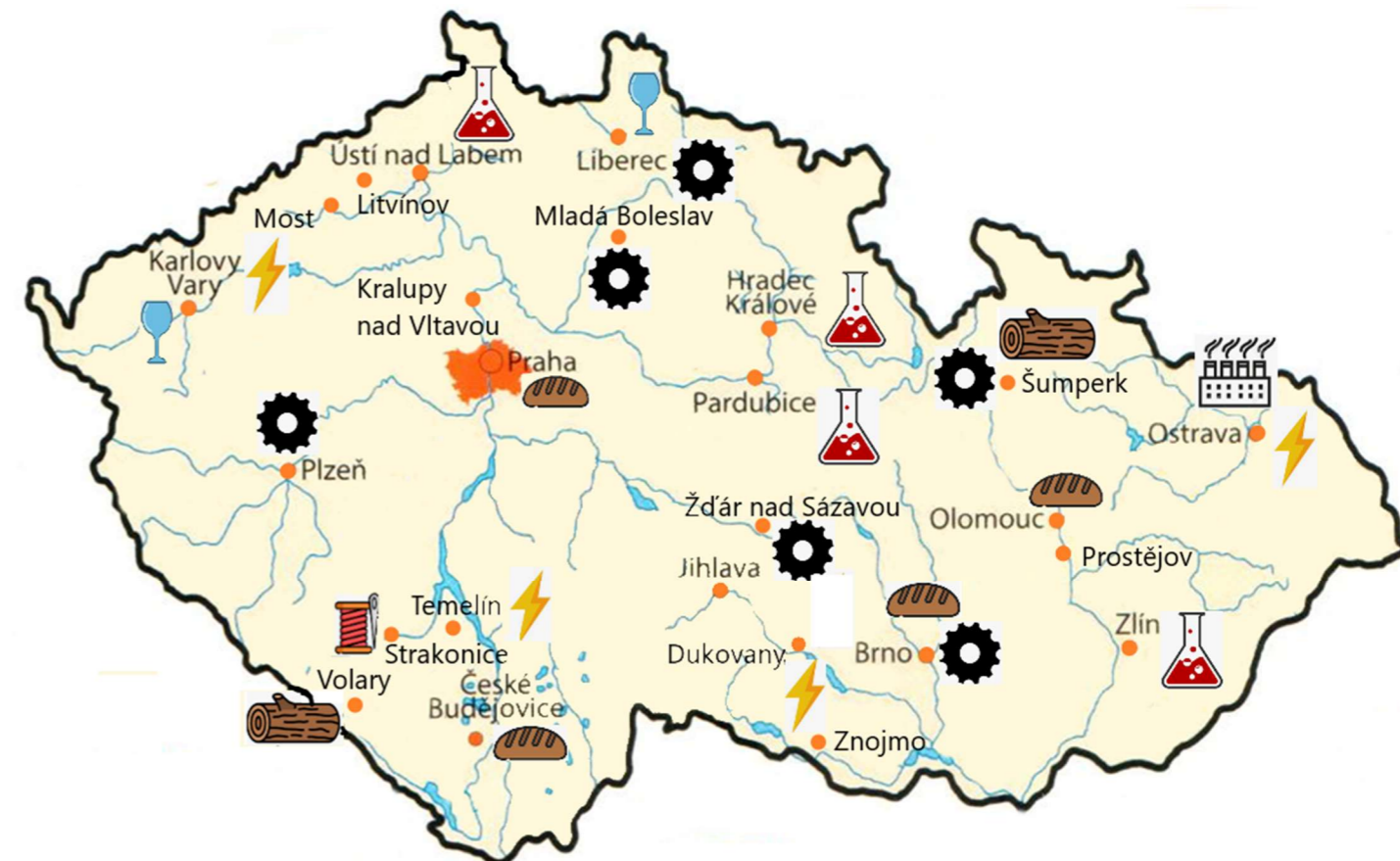
Chov hospodářských zvířat:

- skot
- prasata
- drůbež
- ovce
- koně
- ryby
- kozy

## NEROSTNÉ BOHATSTVÍ




## PRŮMYSL

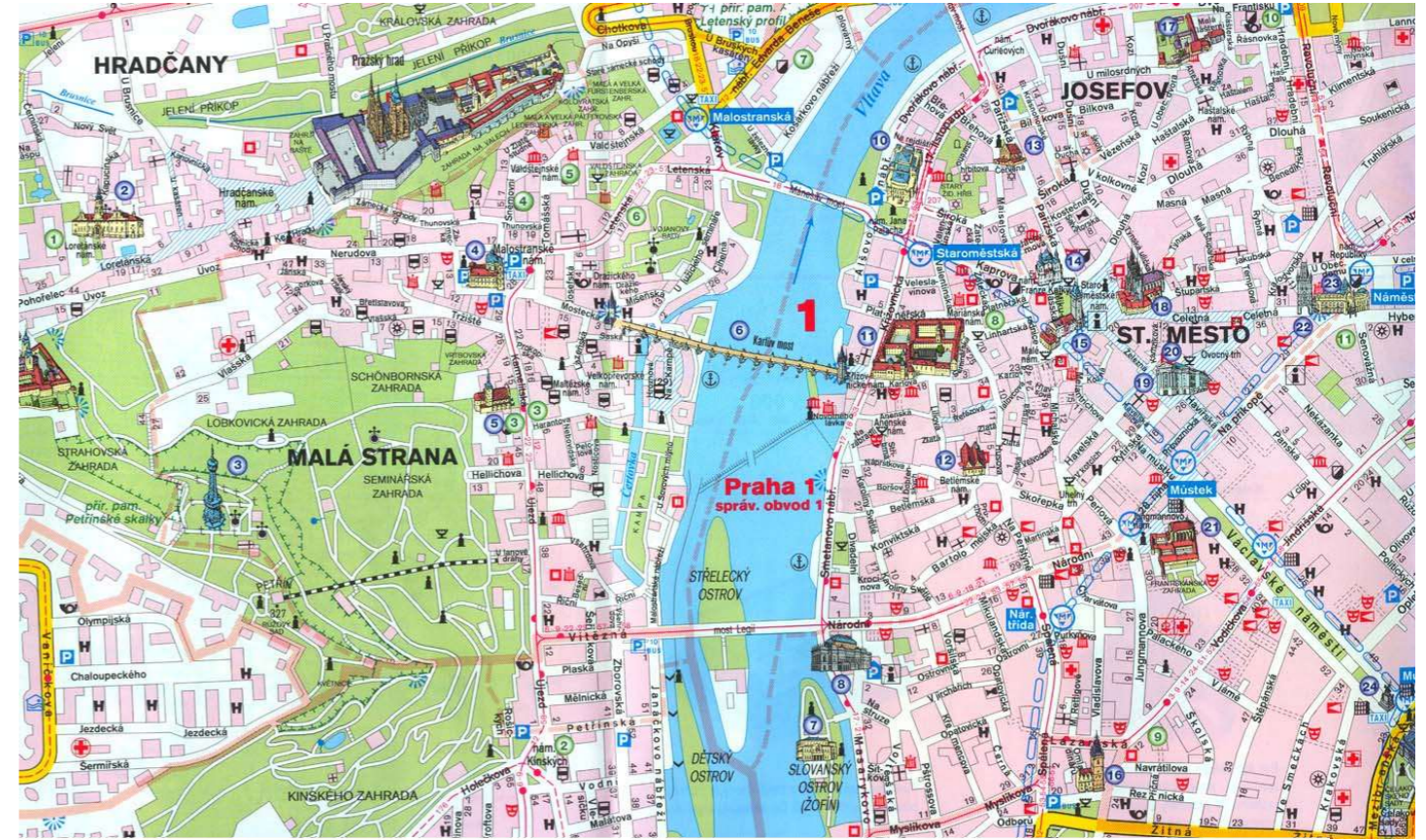


	hutní		
	strojírenský		
	energetický		
	chemický		
	dřezpracující		
	textilní, oděvní a kožedělný		
	potravinářský		
	keramický a sklářský		

# PRAHA

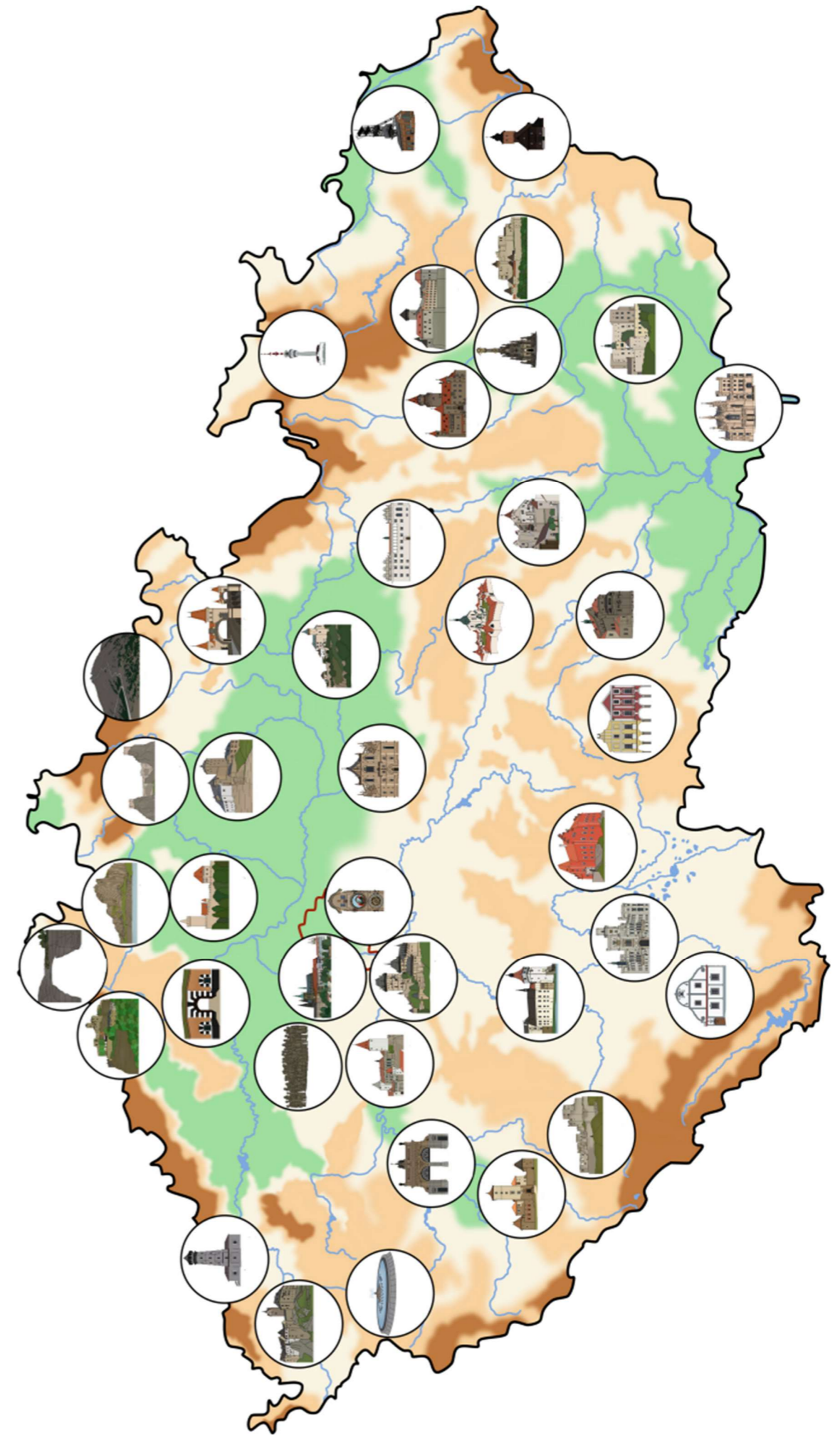


# PRAHA

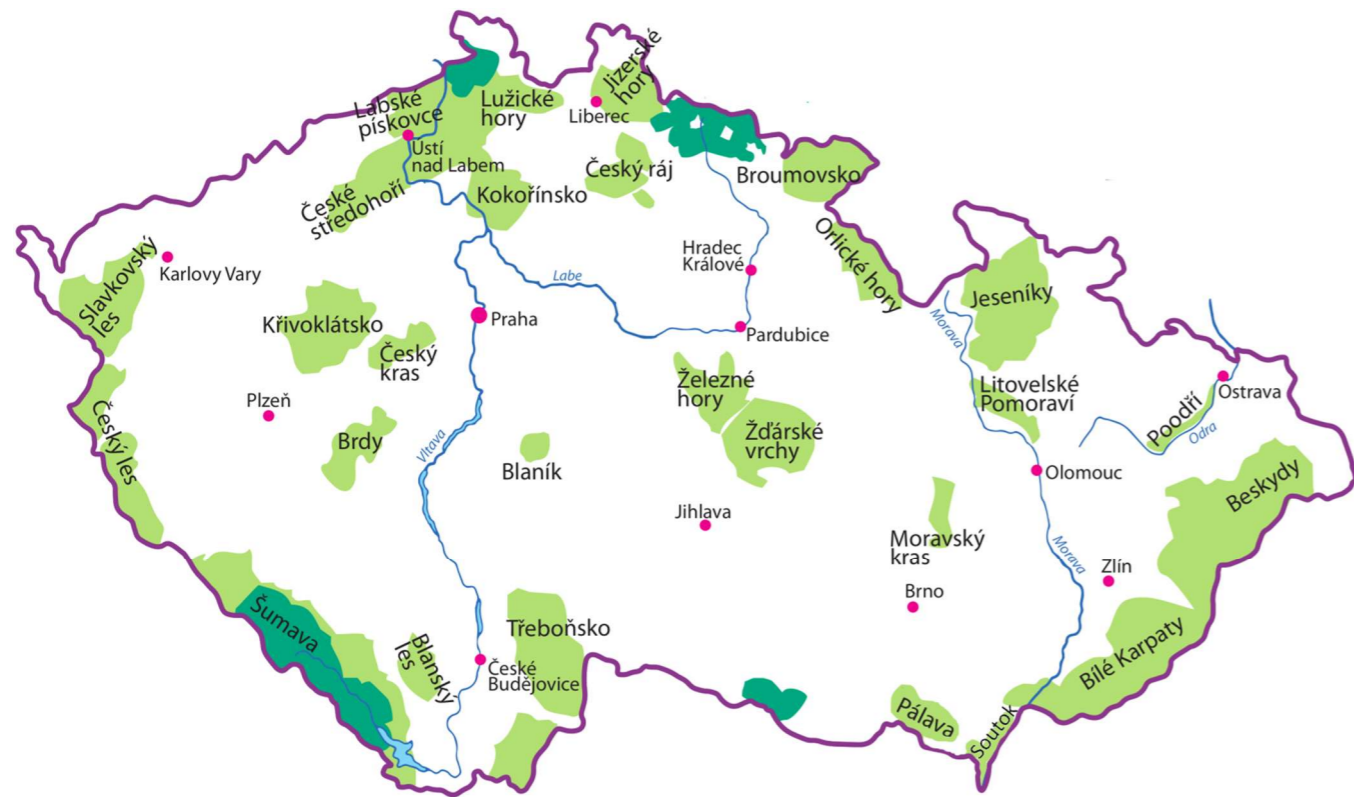


# PAMÁTKY


# PAMÁTKY



# CHRÁNĚNÁ ÚZEMÍ



## NÁRODNÍ PARKY

## CHKO

## PRAVIDLA CHOVÁNÍ

